
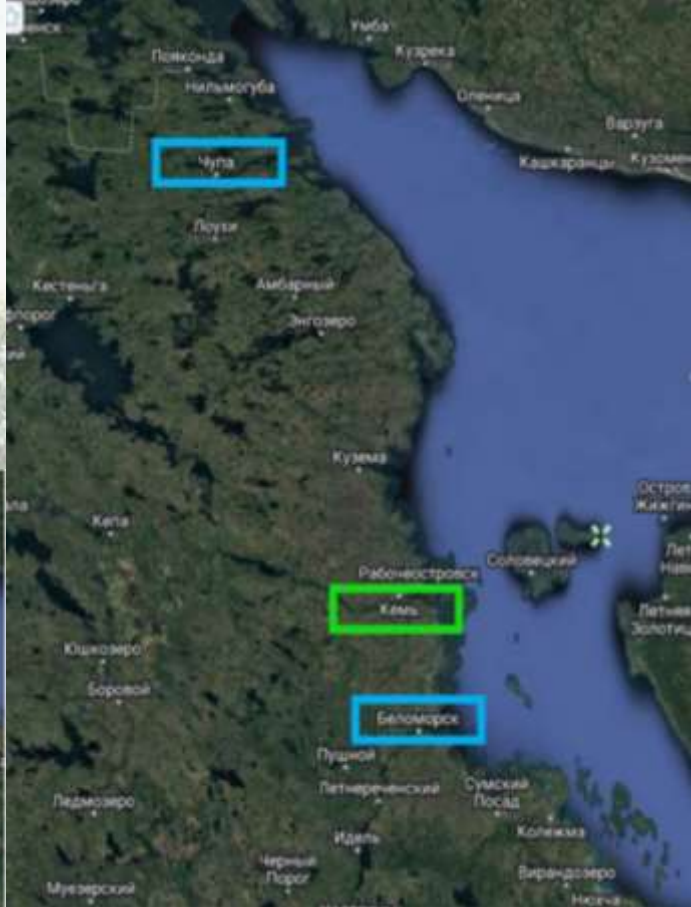
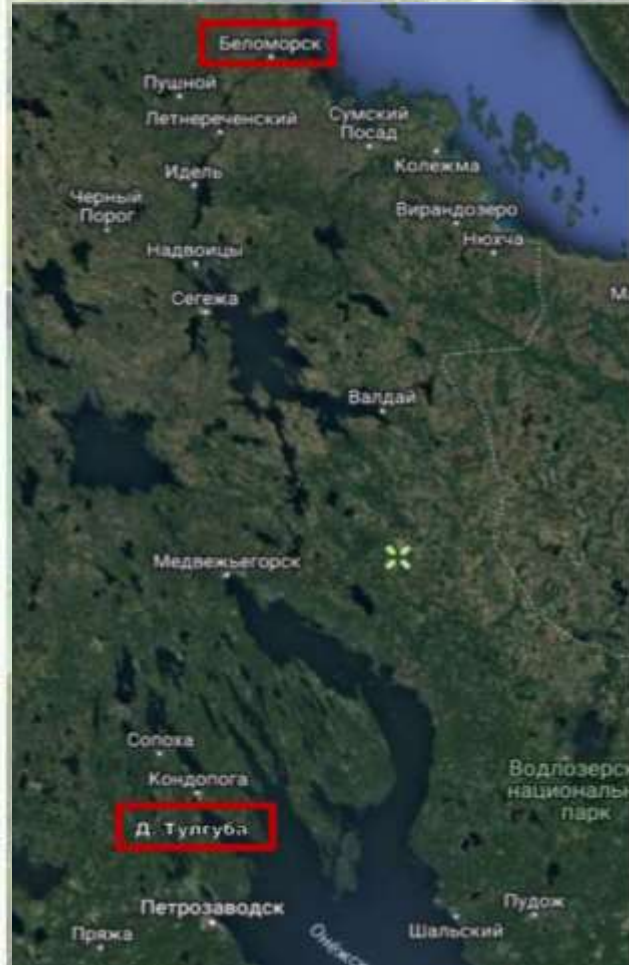


**Туристический агро маршрут
«Жизнь на селе активная и
перспективная – 4 дня знакомства с
Карельским севером»**



1 день

2 день

3 день

4 день

Логистика движения



1 день:

- г. Петрозаводск – д. Тулгуба. 44км. 47 минут
- д. Тулгуба – г. Беломорск. 330км. 4часа 20 минут

2 день:

- г. Беломорск – пгт. Чупа. 285км. 3часа 50 минут

3 день:

- пгт. Чупа – г. Кемь. 211км. 2часа 40 минут

4 день:

- п. Кемь – п. Гирвас. 330км. 4часа
- п. Гирвас – гпз. Кивач. 37км. 35 минут
- гпз. Кивач – г. Петрозаводск. 78км. 1час 15 минут

д. Тулгуба

КФХ Миронова Олега Сергеевича

Основная деятельность хозяйства – разведение мясного и прочего крупного рогатого скота.

Сегодня в фермерском хозяйстве «Тулгуба» – почти 80 бычков и телят, а также несколько лошадей разных пород. Качество мяса покупатели оценили: бычков в Тулгубе выращивают только на натуральных кормах (это чуть дольше, но зато и качество мяса на порядок выше). Фермерскую говядину и телятину охотно покупают земляки и рестораторы Кондопоги, Петрозаводска, Медвежьегорска.

Сено для поголовья фермеры заготавливают самостоятельно. В прошлом году разработали под сенокосы 40 гектаров.

Постепенно супруги развивают и сельский агротуризм. К ним на ферму приезжают на экскурсии школьники.



Кондопожский р-н,
Д. Тулгуба
ул. Зеленая
около д. 1
+7 (911) 400-63-49

г. Беломорск

Петроглифы

Карельские петроглифы – наскальные рисунки, происхождение которых датируется IV-III веками до нашей эры.

Беломорские петроглифы – изображения, выбитые на скалах Белого моря около 6 000 лет назад, они самое крупное и хорошо сохранившееся скопление древних изображений в России.

Беломорские петроглифы реалистичны. Лодки, с экипажами и пустые. Подробные сцены охоты на лосей, птиц, тюленей. Батальные композиции. В них всегда участвует человек: идёт пешком, на лыжах, плывёт в лодке. Сражается, охотится, пляшет.

Но есть здесь и свои бесы. На острове Шойрукша выбиты восемь отпечатков то правой, то левой человеческой ступни. Ведут они к изображению Беса, самой крупной фигуре. Бес высотой около метра, изображен в профиль. С огромной рукой, ногой.

Жители соседней деревни считают Бесовы Следки священной скалой.

2 ноября 1961 года в городе Беломорске создан районный краеведческий музей «Беломорские петроглифы». Деятельность муниципального музея: сохранение и популяризация культурного наследия Беломорского района Республики Карелия, а также памятника археологии мирового значения «Беломорские петроглифы».



Респ. Карелия, г. Беломорск
ул. Октябрьская, д. 5а
Тел.: +7 (814 37) 5-26-05
<http://brkm-museum.ru/>

г. Беломорск

Туркомплекс «Выг»

На территории комплекса расположены уютные коттеджи со всеми удобствами, русская баня, гостиница, автокемпинг, кафе с камином.

В уютном и теплом кафе Туркомплекса всегда можно отдохнуть под приятную музыку в хорошей компании.

Кафе находится в живописном месте на берегу Беломоро-Балтийского канала. В меню кафе разнообразные предложения завтраков, обедов и ужинов. Доброжелательная атмосфера и приветливый персонал.



<https://vk.link/club182236411>
д.Выгостров, улица Рыбная, Беломорск
+7 (921) 457-94-27

пгт. Чупа

Инвестиционный проект Липаева Анатолия Алексеевича – «Морская ферма в Арктике» (КФХ Шкуринский И.В.)

Ферма по выращиванию мидий была запущена в 2017 году. В 2020 году были посажены первые линии. В том же, 2020 году, был получен статус резидента Арктики. В 2023 году будет первый урожай мидий на 40 тонн. Есть первые договоренности по сбыту. Это кафе и рестораны Петрозаводска, Санкт Петербурга, Москвы и турбазы Карелии.

Основная идея проекта - возможность побывать на морской ферме, при желании поучаствовать в ее жизнедеятельности, попробовать ее деликатесы, увидеть подводный мир северного моря и пожить несколько дней прямо на воде, в плавающих домиках в живописном заливе. Туристические услуги: услуги по размещению, морской трансфер, дегустация морепродуктов, экскурсии, плавающая баня, дополнительные услуги (дайвинг, рыбалка), зимние туры.



Шкуринский Илья Валерьевич
Т. +7 911 660 84 90
e-mail - shkuribas@yandex.ru
Расположение – Белое море
Кандалакшский залив
губа Чупа, широта - Полярный круг

Водопад Гирвас

Водопад имеет не природное происхождение, а образован в результате строительства Пальеозерской ГЭС на реке Суна.

Несмотря на свое техногенное происхождение, Гирвас очень красив. Это водопад каскадного типа. Мощный падун высотой 15 и длиной 300 метров несёт свои воды по руслу, образованному вулканическими породами. Общий перепад высот – 30 метров. Грохочущие потоки воды сходят несколькими ступенями, впадая прямо в живописное озеро Пальеозеро.

Чтобы увидеть водопад во всей красе, лучше приезжать в мае. В это время местная Сунская ГЭС, производит водосброс, отчего поток становится особенно мощным и бурным.

Водопад и вулкан Гирвас многие считают «местом силы», это одна из значимых природных достопримечательностей Карелии. Ценители и знатоки эзотерики частенько приезжают на Гирвас, чтобы «напитаться живительной силой струй воды», и считают, что влага способна «смыть негатив».

Адрес: Кондопожский р-н, пос. Гирвас
Координаты GPS: 62.484776, 33.670096.
Как добраться: на автомобиле по трассе Р-21
повернуть по указателю Гирвас

Палеовулкан Гирвас

Возраст вулкана 2 – 3 миллиарда лет. Один из древнейших на планете Земля. Учёные считают, что этот памятник природы — самый древний вулканический кратер, который сохранился до наших дней.

Лава от вулкана двигалась до 70 километров, а высота горы достигала 6000 метров.

Обширный кратер и окаменевшие потоки лавы находятся среди векового хвойного леса близ поселка Гирвас.

Сегодня кратер вулкана Гирвас превратился в озеро с чистой студеной водой, а лавовые потоки стали руслом сначала для реки Суны.

Вулкан Гирвас открыт для свободного посещения. Рядом с объектом находится туристическая зона с платной парковкой и сувенирным магазином.



Адрес: Кондопожский р-н, пос. Гирвас
Как добраться: на автомобиле по трассе Р-21
повернуть по указателю Гирвас

Государственный природный заповедник Кивач

Кивач — один из старейших заповедников России, создан 11 июня 1931 года при Академии наук СССР.

На территории заповедника находится одноименный водопад Кивач.

Водопад Кивач — это визитная карточка Карелии. Приехать в край рек и лесов, и не посмотреть на этот падун, расположенный в Кондопожском районе, — непростительная ошибка. Кивач — не самый высокий, но самый известный водопад в республике.

Кивач — второй по величине равнинный водопад Европы. Больше только на Рейне в Швейцарии.



Ехать до д. Сопоха
затем повернуть по указателю на водопад Кивач

Координаты водопада: N62 16.126 E33 58.969

Время работы:

мая по октябрь - ежедневно с 8:00 до 21:00.

С ноября по апрель - ежедневно с 8:00 до 17:00